






NUTZUNGSPLAN


Linienplan

Jakobsbergerstrasse

-  Wegl Strassenlinie neu auf best. Parz.-Grenze
-  Bau- und / oder Strassenlinie aufgehoben
-  Allmend neu

AUFLAGEPLAN
23.11 - 23.12.2022

SEKTION 4



Benützungsbewilligung des GVA BS zur Verwendung der digitalen Daten vom 22.11.2001. Alle Rechte vorbehalten. Datenbezug GVA: 16.12.2019
Planerstellung: 26.08.2022 / pad Geprüft:

Vom Regierungsrat des Kantons Basel-Stadt genehmigt:

Basel, den

Der Präsident:

Basel, den

Leiter AV- Landerwerb:

Basel, den

Der Kantonsingenieur:

Die Staatsschreiberin: