Kanton Basel-Stadt

Erneuerung St.Alban-Vorstadt

Informationsveranstaltung vom 01.04.2022

Daniel Hofer, Co-Leiter Kommunikation Bau- und Verkehrsdepartement

Inhaltsübersicht

- Vorstellung Anwesende Projektbeteiligte
- Projektvorstellung
- Leitungsbau und Fernwärme
- Rissaufnahmen und Erschütterungsmessungen
- Entwässerung der Dachwassergossen
- Geplanter Bauablauf / Terminplan
- Erwartete archäologische Funde
- Fragerunde

Beteiligte Bauherren

Bau- und Verkehrsdepartement des Kantons Basel-Stadt

Tiefbauamt

iwb

swisscom

Präsidialdepartement des Kantons Basel-Stadt

Abteilung Kultur

▶ **Archäologische Bodenforschung**

Projektbeteiligte

Markus Werder, Gesamtprojektleiter Tiefbauamt

Renato Agosti, Projektleiter Städtebau & Architektur

Marco Bernasconi, Archäologische Bodenforschung

Alexander Rauchfleisch, Bauherrenunterstützung

Ivo Dändliker, Bauleitung, Ingenieurbüro gsi AG, Basel

Holger Propfe, IWB, Werkleitungen

Franz Berchier, IWB, Fernheizung

Kanton Basel-Stadt

Projektvorstellung

Markus Werder, Gesamtprojektleiter, Tiefbauamt

Ziele der Erneuerung

- Intakte Strasse und Versorgungsleitungen
- Bessere Fussgängerverbindung
- Mehr Sicherheit und Komfort für Velofahrende und FussgängerInnen
- Verbesserung der Aufenthaltsqualität

Projektperimeter

Übersicht Wackensteinpflästerung

Materialisierungsplan

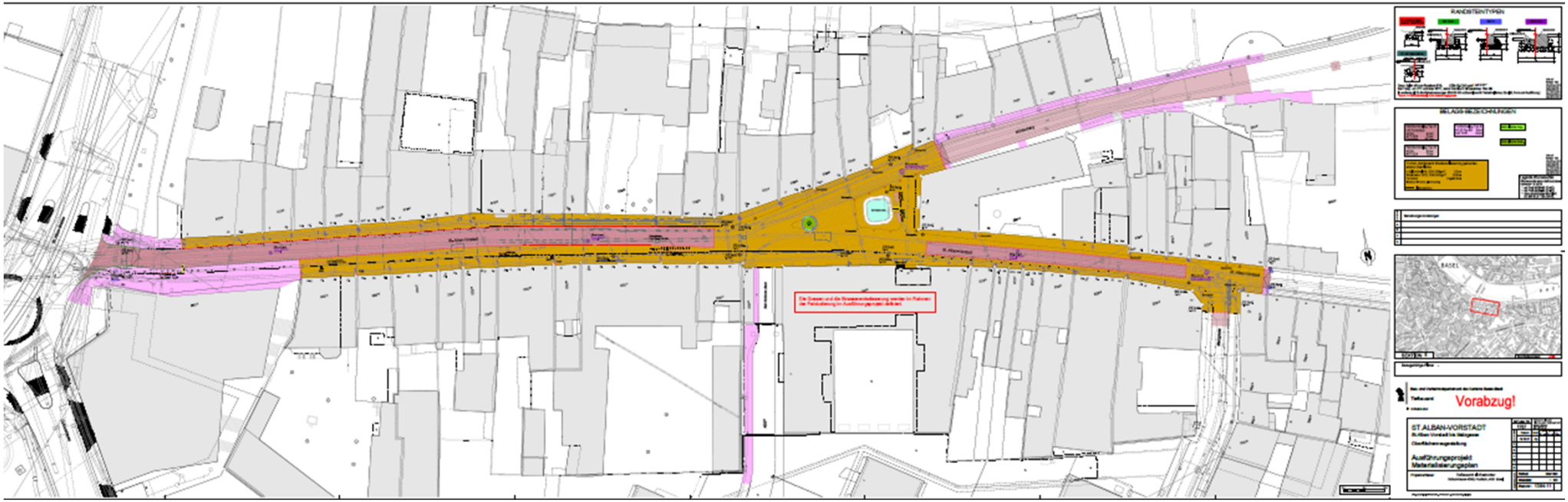

Schöneckbrunnen

Detailplan um Schöneckbrunnen

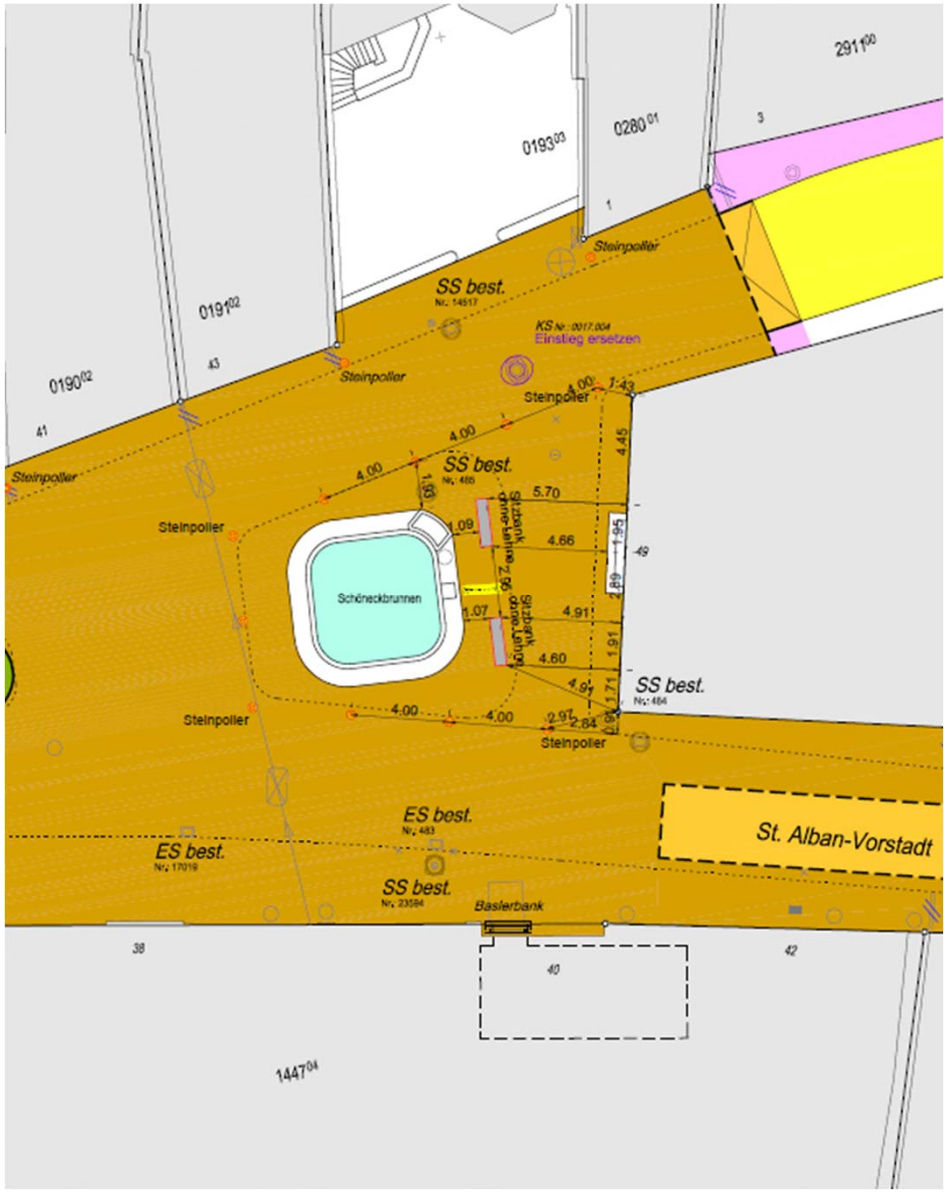

Quelle: Staatsarchiv BS, Aufnahme undatiert

Quelle: Staatsarchiv BS, Aufnahme 1928

Referenz: Rittergasse

intakte Versorgung und klimafreundliche Wärme

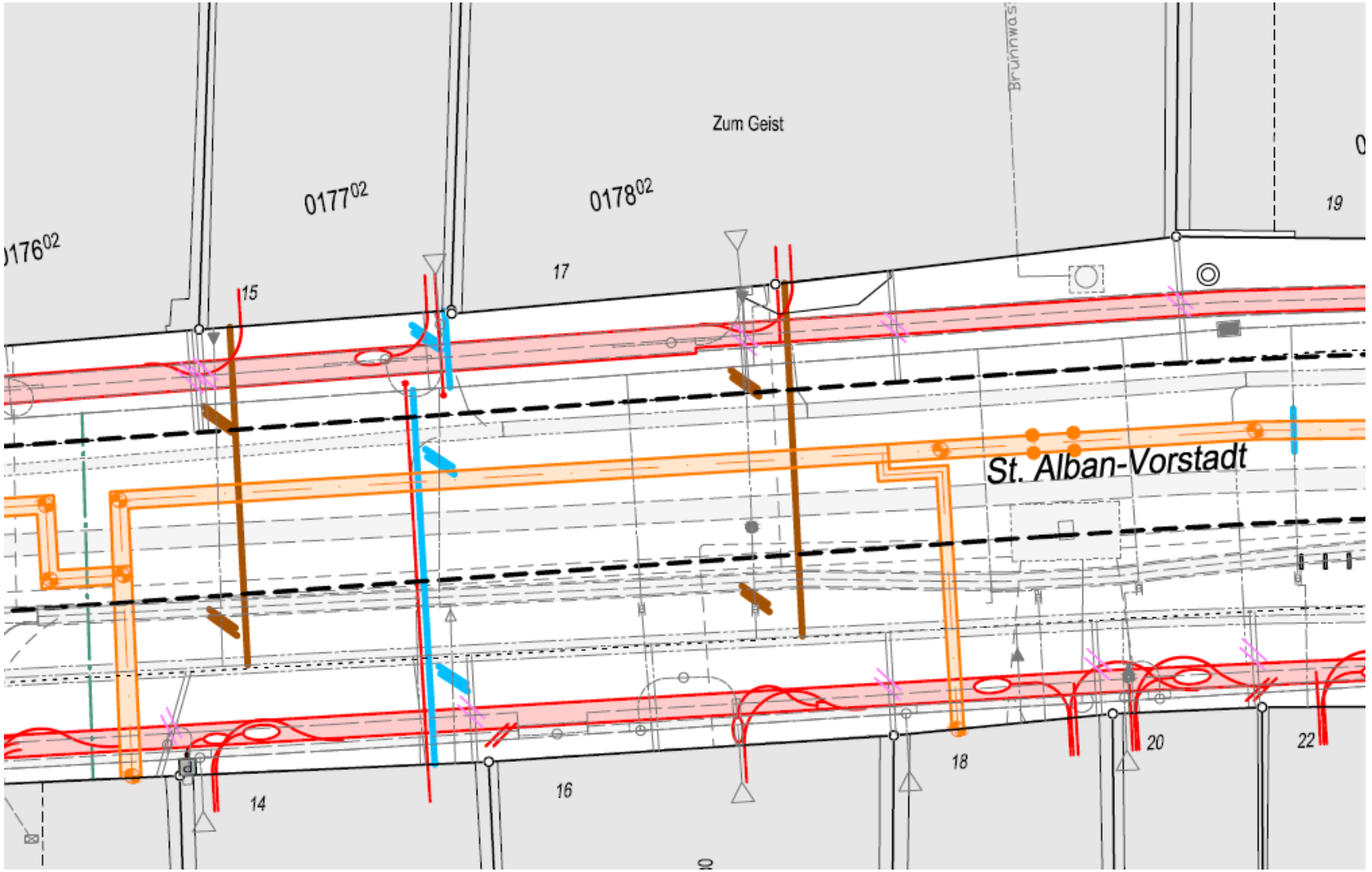

Leitungsbau

Leitungsbau

Leitungsbau

Leitungsbau

Leitungsbau

Blick unter die Strasse

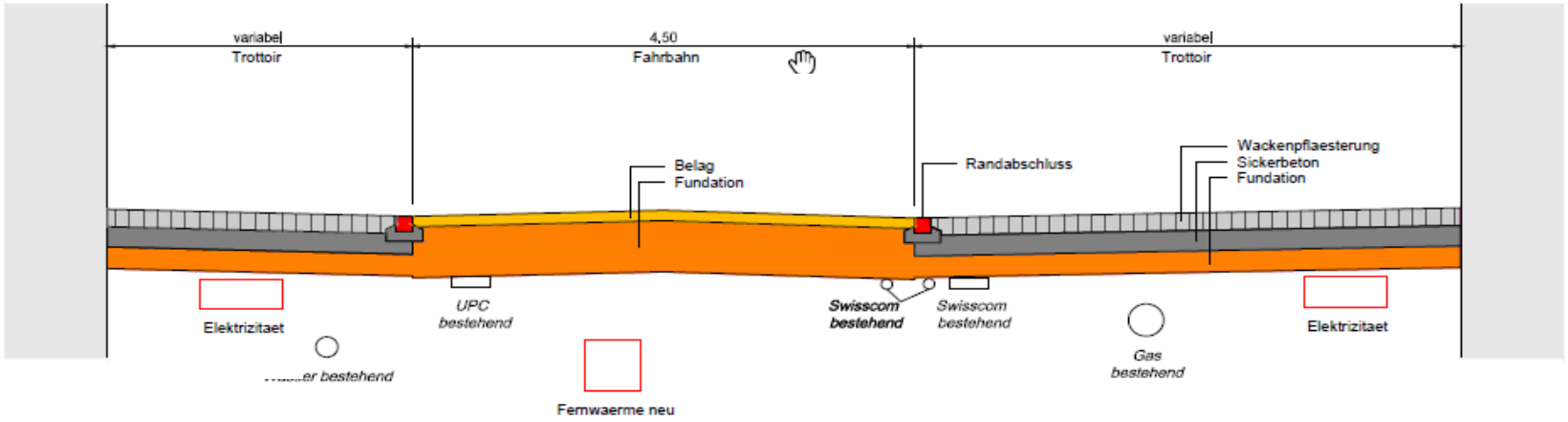

Elektrizität neu

Fernwärme neu

Elektrizität neu

Kanalisation

Bei Missverständnissen bitte nachfragen!!!

Rissaufnahmen und Erschütterungsmessungen

- Aussenaufnahmen
- Zustandserfassung und Dokumentation
- Fassade, Sockelbereich und Gartenmauern
- Eigentümerinnen und Eigentümer erhalten Kopie der Protokolle

Rissaufnahmen und Erschütterungsmessungen

Entwässerung der Dachwassergossen

Entwässerung der Dachwassergossen

Auswirkungen der Bauarbeiten

- Zugang zu Liegenschaften ist gewährleistet
- Müllabfuhr ist gewährleistet

- Lärm und Staub, Arbeitszeiten in der Regel von 7 bis 12 sowie 13 bis 17 Uhr
- Parkplätze werden aufgehoben
- Umleitungen für Autoverkehr während Bauphasen 1 + 3

Baubeginn 30. Mai 2022

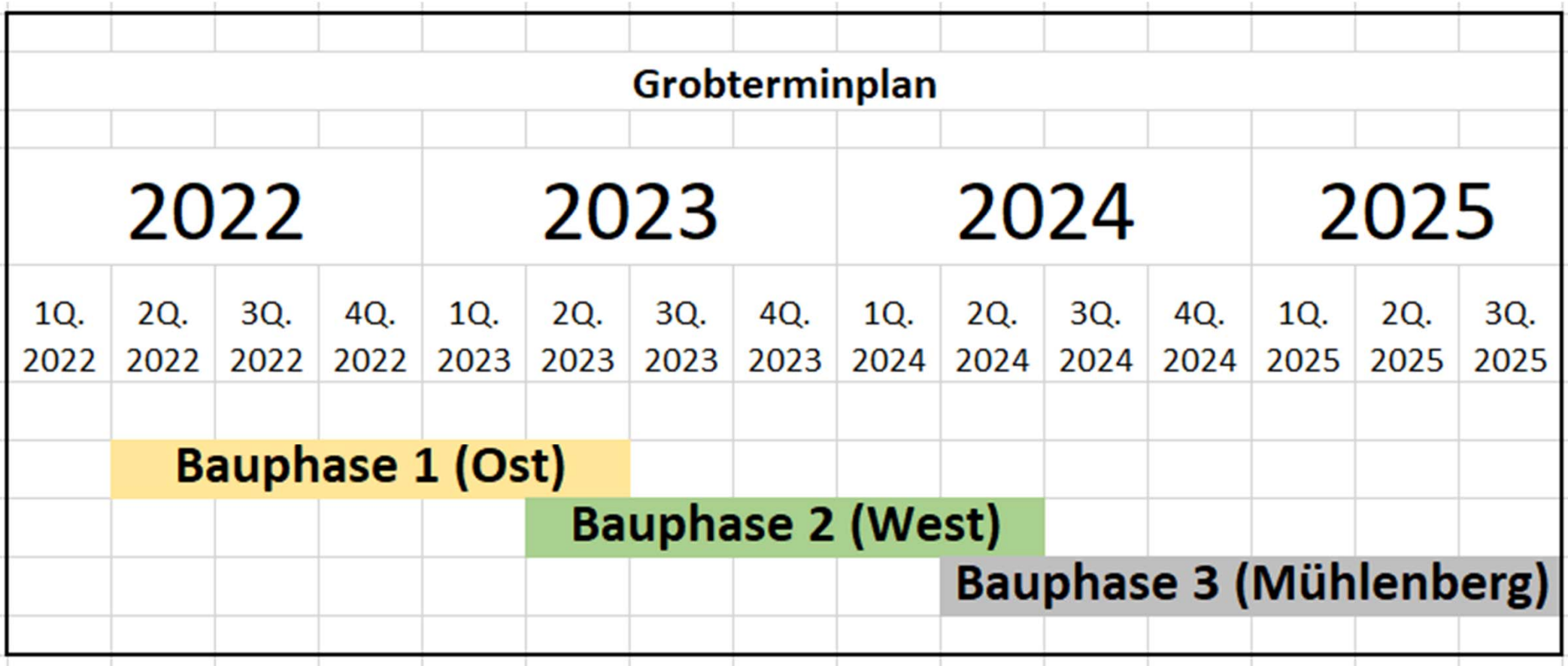

Bauphase 1 (Ost): 2022-2023

Bauphase 1

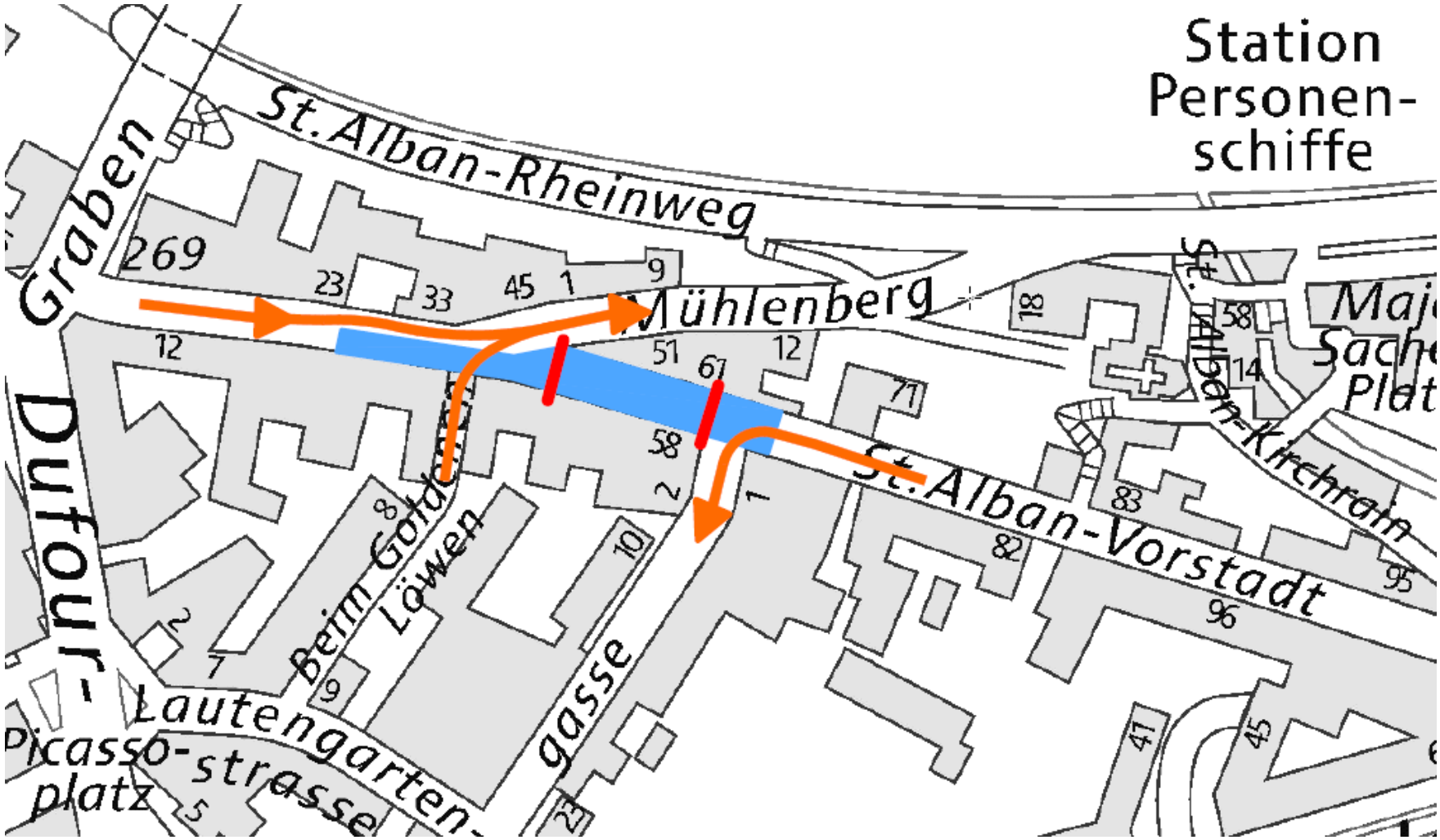
Station
Personen-
schiffe
St.Alban-Rheinweg
Graben
269
Mühlenberg
St.Alban-Vorstadt
St.Alban-Kirchrain
Dufour-
Beim Goldenen
Löwen
gasse
Lautengarten-
strasse
Picasso-
platz

Bauphase 2 (West): 2023-2024

Bauphase 2

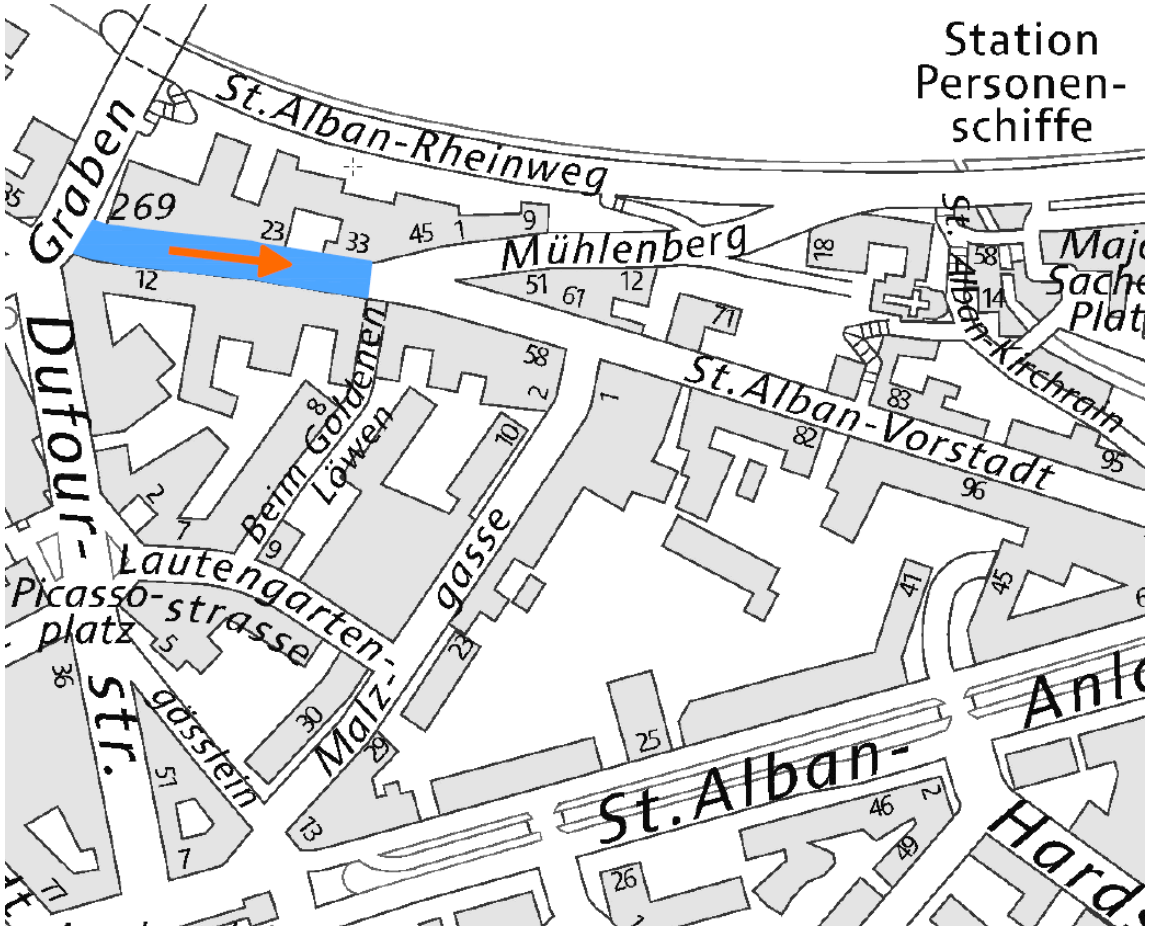
Station
Personen-
schiffe
St.Alban-Rheinweg
Graben
269
Mühlenberg
St.Alban-Vorstadt
St.Alban-Kirchrain
Dufour-
str.
Beim Goldenen
Löwen
Lautengarten-
strasse
Picasso-
platz
gasse
Malz-
gässlein
St.Alban-

Bauphase 3 (Mühlenberg): 2024-2025

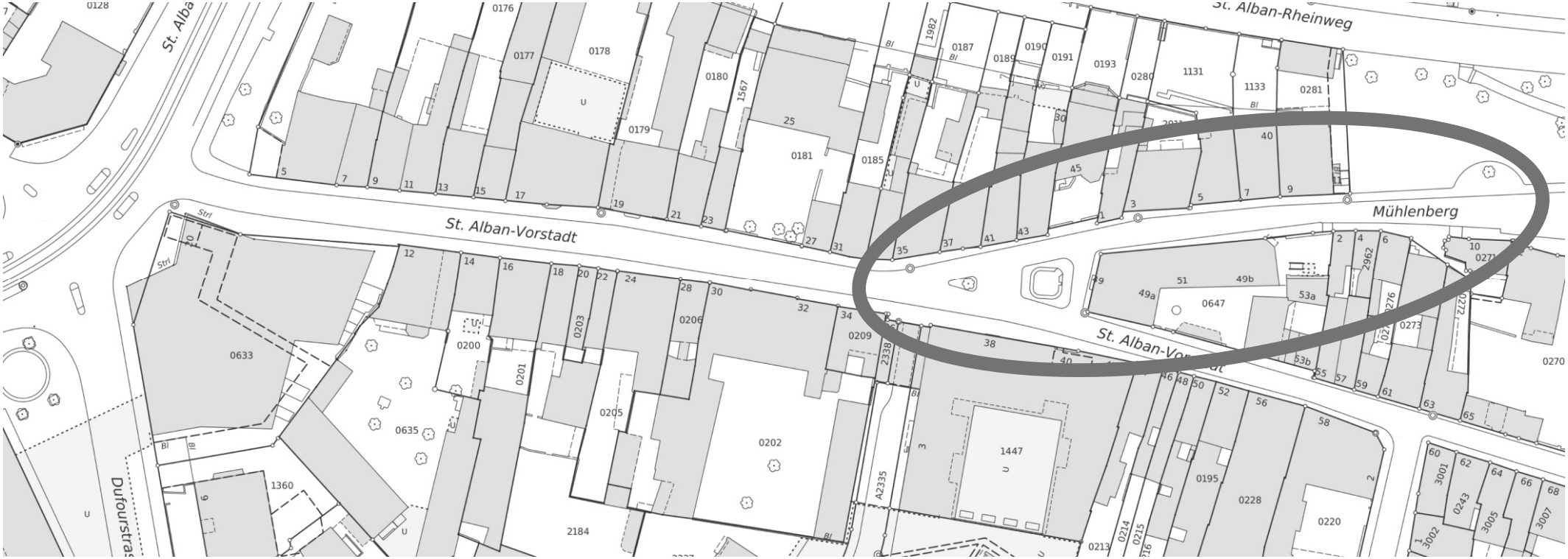

Bauphase 3

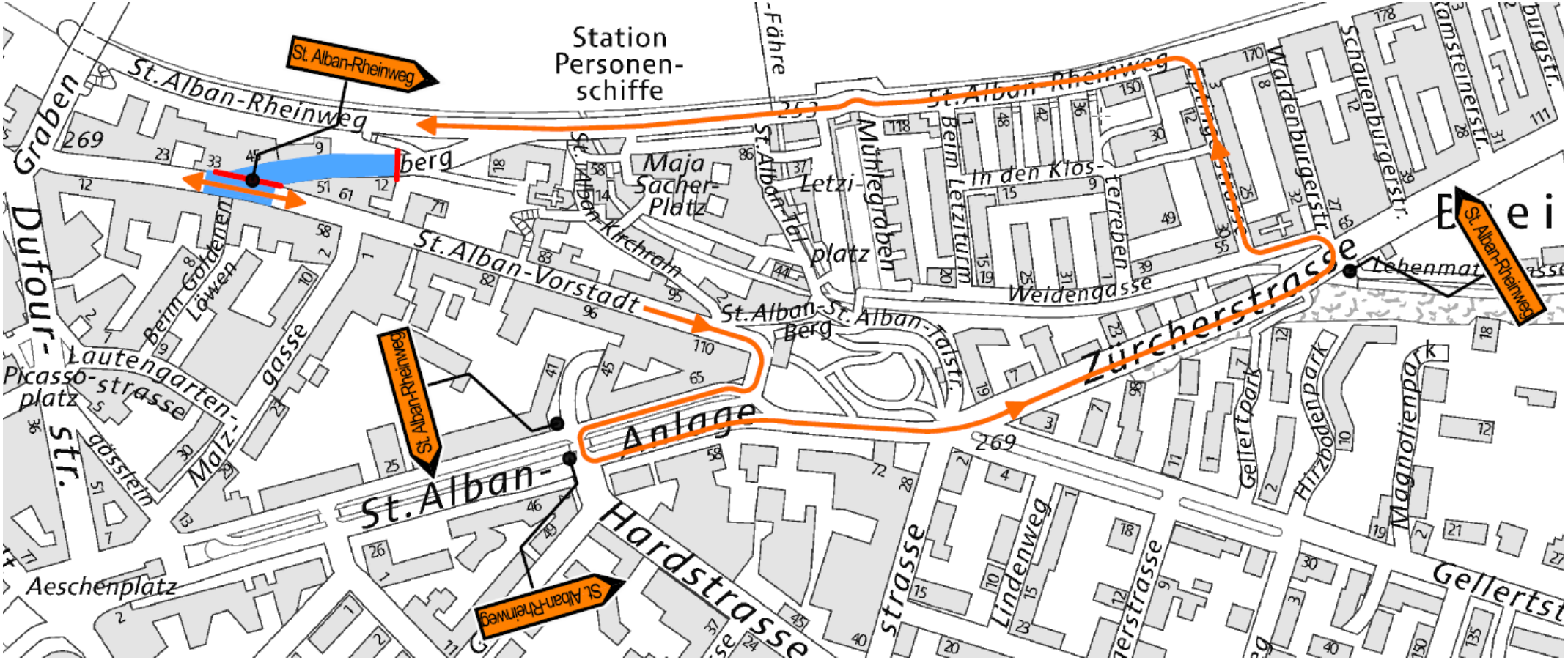

St. Alban-Rheinweg
Station Personen-schiffe
St. Alban-Rheinweg
St. Alban-Rheinweg
St. Alban-Rheinweg
St. Alban-Rheinweg
St. Alban-Vorstadt
St. Alban-Kirchrain
Maja Sacher-Platz
Letzi-platz
Mühlegraben
Beim Letziturm
In den Klos-terreben
Weidengasse
Zürcherstrasse
Lehenmat
Waldenburgerstr.
Schauenburgerstr.
Dufour-str.
Graben
Beim Goldenen Löwen
Lautengarten-strasse
Picasso-platz
Malz-gasse
Aeschenplatz
St. Alban-Anlage
Hardstrasse
Lindenweg
Gellertpark
Hirzbodenpark
Magnolienpark
Gellertst
269

Bauphase 3

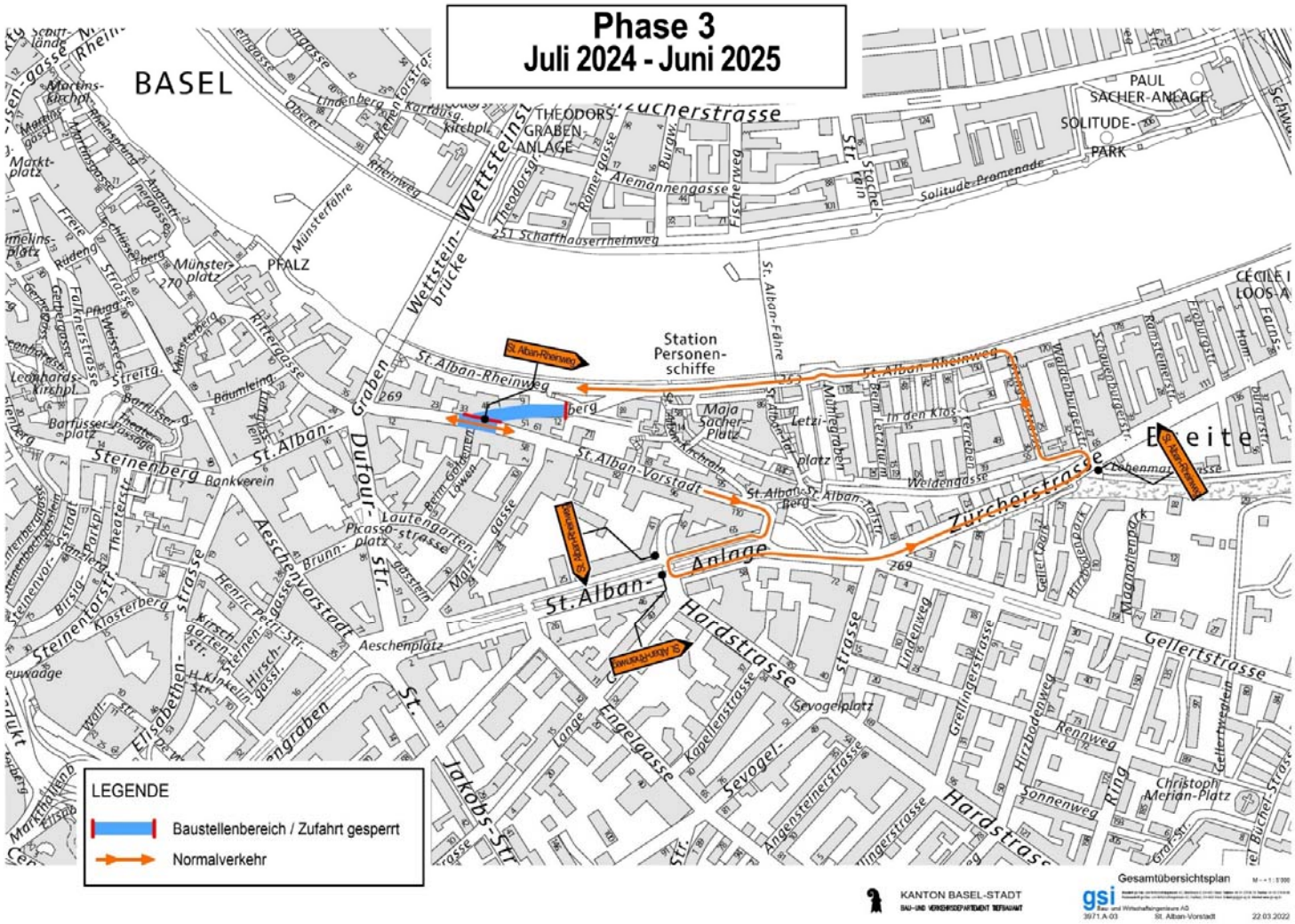
Phase 3
Juli 2024 - Juni 2025
BASEL
PAUL SACHER-ANLAGE
SOLITUDE-PARK
THEODORS-GRABEN-ANLAGE
Station Personen-schiffe
St. Alban-Rheinweg
St. Alban-Vorstadt
St. Alban-Anlage
Zürcherstrasse
Hardstrasse
Gellertstrasse
Steinenberg
Aeschenvorstadt
Aeschenplatz
Sevogelplatz
Christoph Merian-Platz
LEGENDE
Baustellenbereich / Zufahrt gesperrt
Normalverkehr
KANTON BASEL-STADT
Gesamtübersichtsplan

Verkehrsführung für Autos – heute

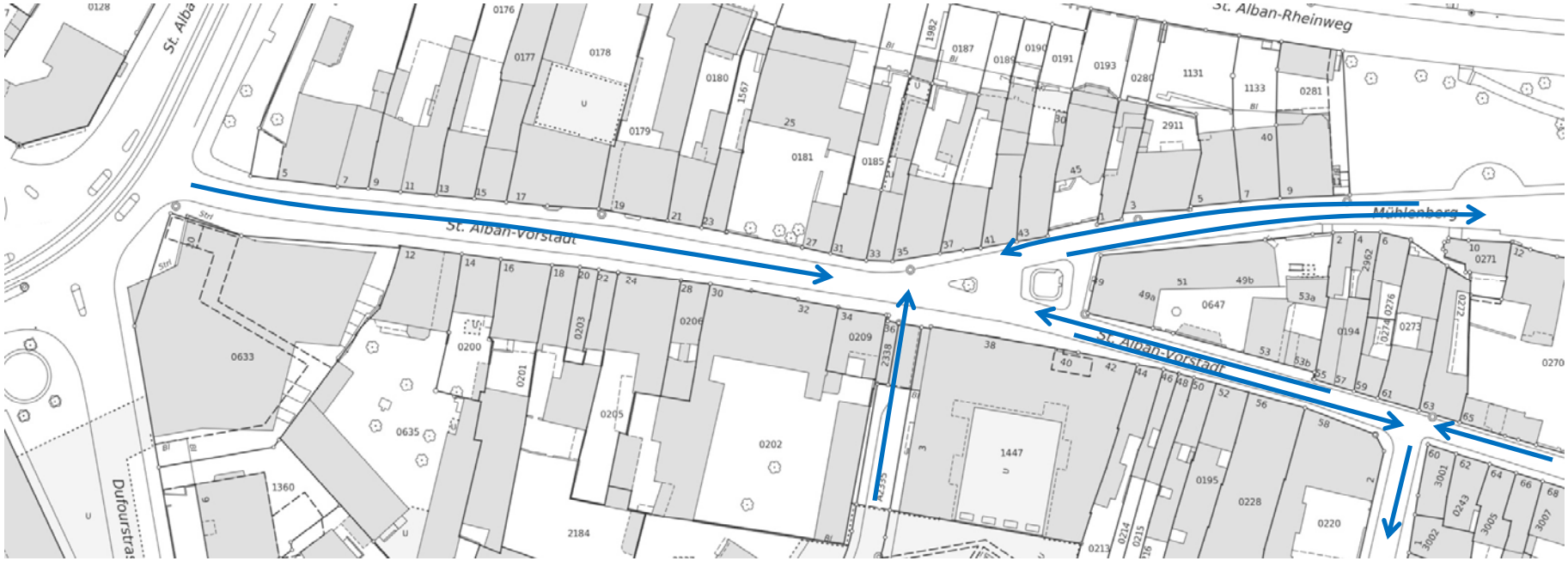

Velo und Mofa jeweils in alle Richtungen gestattet

Verkehrsführung für Autos – und zukünftig

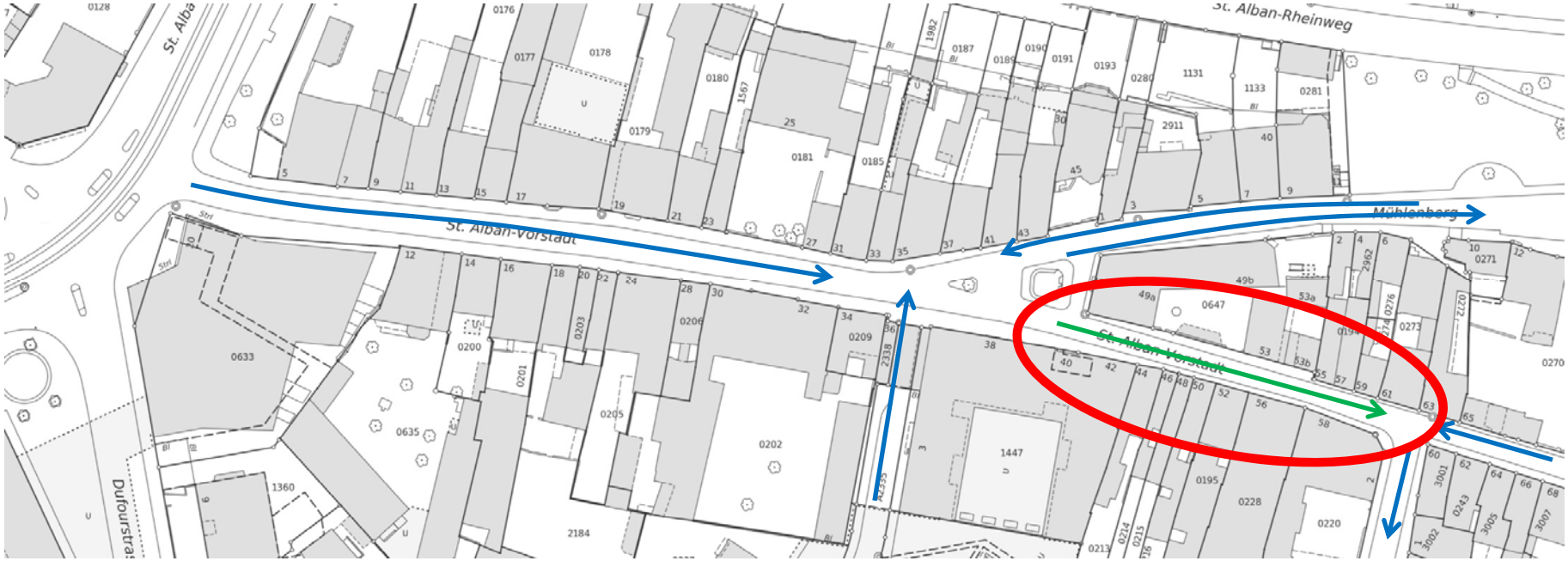

Velo und Mofa jeweils in alle Richtungen gestattet

Kanton Basel-Stadt

Erwartete archäologische Funde

Marco Bernasconi, Abteilungsleiter Ausgrabung, Archäologische Bodenforschung

Präsidialdepartement des Kantons Basel-Stadt
Abteilung Kultur

WIR SICHERN DER VERGANGENHEIT DIE ZUKUNFT

archäologische bodenforschung basel-stadt

Unser Auftrag

Die kantonale Dienststelle ist verantwortlich für die Sicherung, Erforschung und Vermittlung des archäologischen Erbes des Kantons Basel-Stadt. Sie erschliesst laufend neue Quellen der Basler Stadtgeschichte für die breite Öffentlichkeit und die Wissenschaft.

Vier Aufgaben - Vier Abteilungen

➔**Sichern und Dokumentieren** archäologischer Zeugnisse

➔**Erschliessen, Konservieren und Erforschen** des archäologischen Kulturgutes

➔**Archivieren und Sammeln** des archäologischen Kulturgutes

➔**Vermitteln und Publizieren** archäologischen Wissens

Wie und warum arbeitet die Archäologische Bodenforschung Basel-Stadt in der St. Alban-Vorstadt?

Archäologische Befunde in der St.Alban-Vorstadt

- ➔ Spätbronzezeitliche (1350 -800 v. Chr.) Siedlungsspuren im Bereich St. Alban Kirche

- ➔ Spuren und Gräber aus der Römerzeit (100 – 400 n.Chr.)
  - ➔ Römische Strasse
  - ➔ Körper- und Urnenbestattungen
  - ➔ Ev. Siedlungsspuren

- ➔ Mittelalter
  - ➔ Stadtmauer 13. Jh. Im Bereich der Malzgasse
  - ➔ Strasse
  - ➔ Ev. Siedlungsspuren

- ➔ Neuzeit
  - ➔ Abwasserkanal

Neue Erkenntnisse dank archäologischen Ausgrabungen

Übersicht über die römischen Befunde



Münsterhügel 374 n. Chr.

Römische Strasse

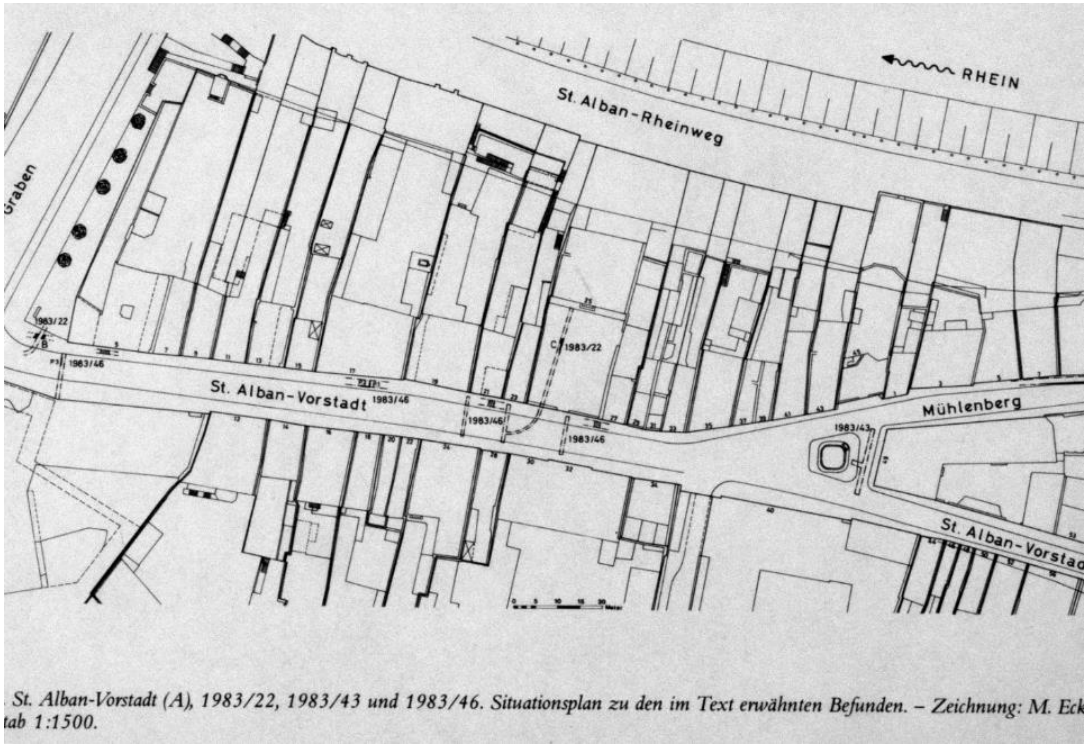

St. Alban-Vorstadt (A), 1983/22, 1983/43 und 1983/46. Situationsplan zu den im Text erwähnten Befunden. – Zeichnung: M. Eck
tab 1:1500.

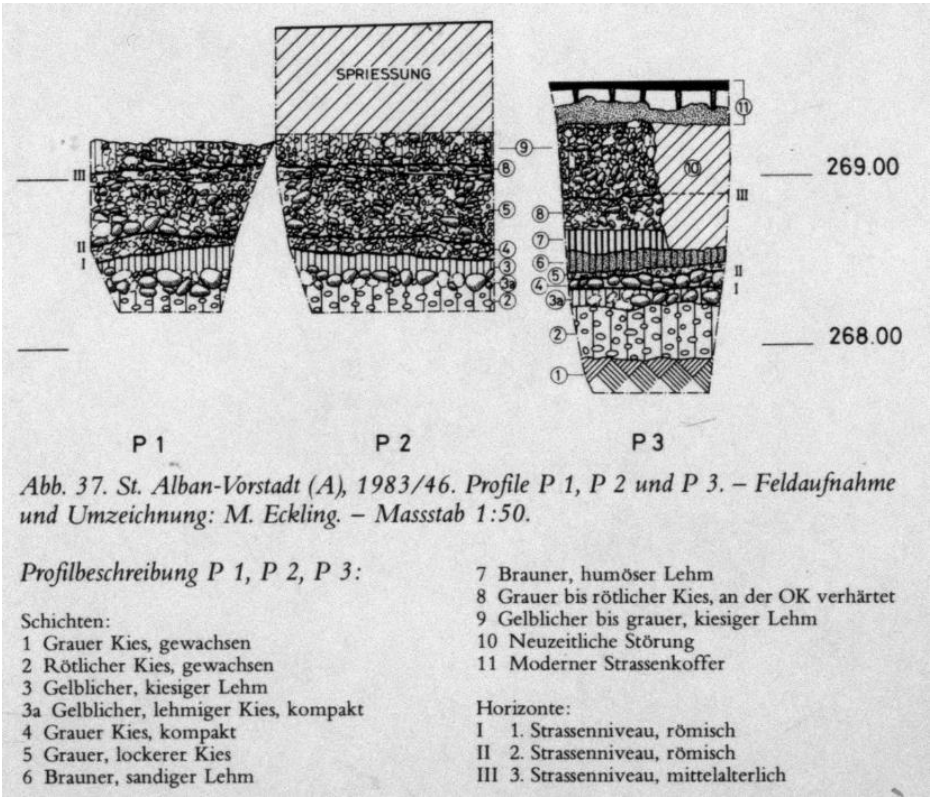

Abb. 37. St. Alban-Vorstadt (A), 1983/46. Profile P 1, P 2 und P 3. – Feldaufnahme und Umzeichnung: M. Eckling. – Massstab 1:50.

Profilbeschreibung P 1, P 2, P 3:

Schichten:
1 Grauer Kies, gewachsen
2 Rötlicher Kies, gewachsen
3 Gelblicher, kiesiger Lehm
3a Gelblicher, lehmiger Kies, kompakt
4 Grauer Kies, kompakt
5 Grauer, lockerer Kies
6 Brauner, sandiger Lehm
7 Brauner, humöser Lehm
8 Grauer bis rötlicher Kies, an der OK verhärtet
9 Gelblicher bis grauer, kiesiger Lehm
10 Neuzeitliche Störung
11 Moderner Strassenkoffer

Horizonte:
I 1. Strassenniveau, römisch
II 2. Strassenniveau, römisch
III 3. Strassenniveau, mittelalterlich

Römische Strasse im Befund

Plattengrab zwischen Werkleitungen

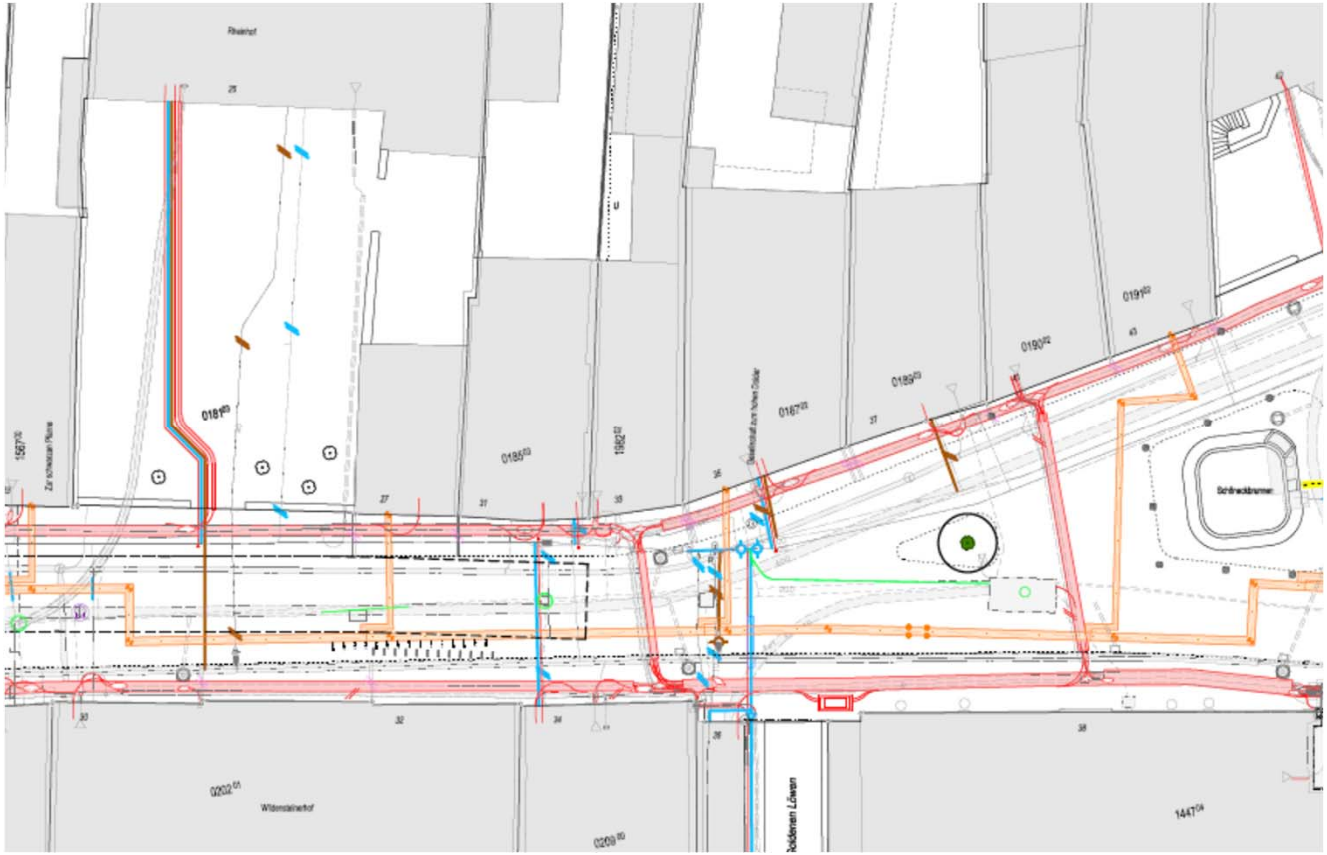

Arbeitstag

Zusammenarbeit mit der Bauunternehmung





Digitale Dokumentation

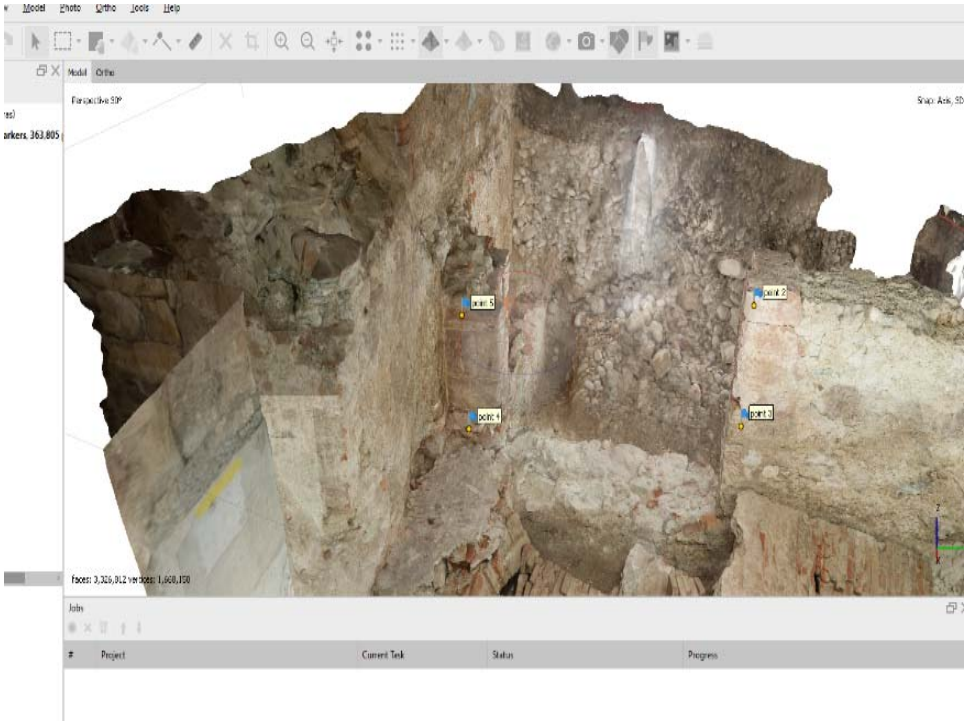

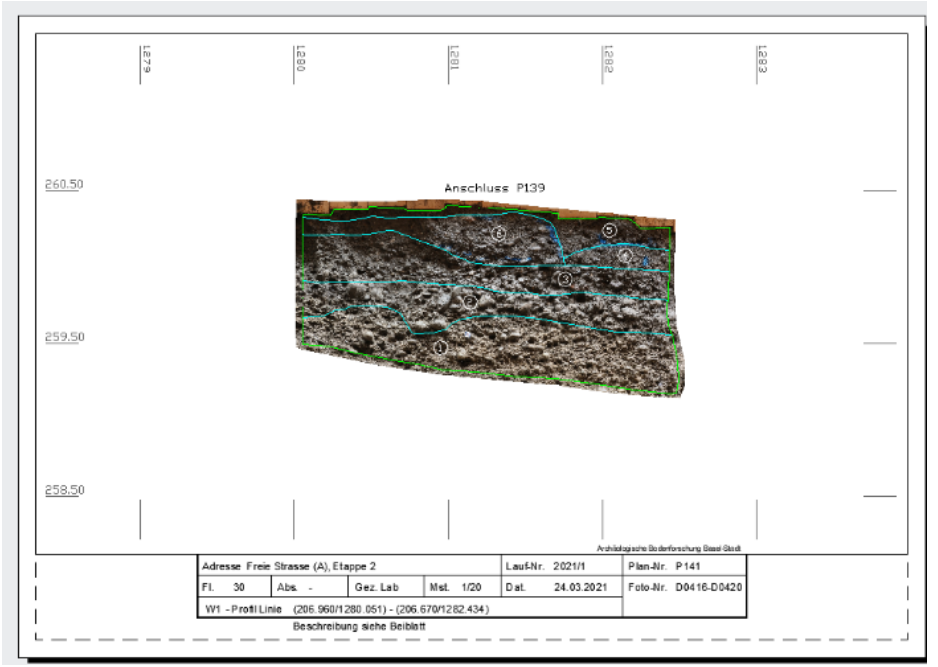

Impressionen

Fragen?

Herzlichen Dank für Ihre Aufmerksamkeit